



APROBADA

MINISTERIO DE AGRICULTURA

I C O N A

SECCION DE VIAS PECUARIAS

# PROYECTO

DE

CLASIFICACION DE VIAS PECUARIAS

Municipio: BENISA


Provincia: ALICANTE

Autor: D, Francisco Vázquez Gabaldón

Año 1976



MINISTERIO DE AGRICULTURA  
DIRECCION GENERAL DE GANADERIA  
SERVICIO DE VIAS PECUARIAS



FI/IG

K-1

PROYECTO DE CLASIFICACION  
DE LAS  
VIAS PECUARIAS EXISTENTES  
EN EL  
TERMINO MUNICIPAL DE BURISA  
PROVINCIA DE ALICANTE.

=====



K-2

M E M O R I A

\*\*\*\*\*

Don Francisco Vasquez Gabaldon, Perito Agrícola del Estado encargado de la zona 6ª. del Servicio de Vías Pecuarias, cumplimentando lo dispuesto por el Ilmo. Señor Director General de Ganaderia de Orden de fecha 17 de octubre de 1963, procedió a realizar los trabajos de campo pertinentes para redactar el Proyecto de Clasificación de las vías pecuarias, sitas en el término municipal de Benisa provincia de Alicante, una vez recopilados los antecedentes, planos y demás documentos que sobre este asunto obran en el Servicio de Vías Pecuarias.


Los documentos que sirven de base a estos trabajos son los siguientes:

Información testimonial levantada por el Alcalde de fecha 24 de octubre de 1963, Planos del Instituto Geográfico y Catastral unidos a los datos tomados en el recorrido del terreno.

Una vez expuesto a las Autoridades locales el motivo de los trabajos que se van a iniciar y nombrados los prácticos y auxiliares técnicos facilitados por el Ayuntamiento y Hermandad Sindical de Labradores y Ganaderos se procedió al recorrido de las vías pecuarias, cuya descripción se detalla en la parte correspondiente de este Proyecto.

Estudiadas las necesidades de la ganaderia y las circunstancias actuales del desarrollo agrícola, económico y urbanístico y oídos los motivos que exponen las Autoridades locales, se eleva a la Superioridad propuesta de Clasificación de las vías pecuarias de este término municipal considerándolas todas necesarias.

Por los motivos expuestos, el Perito Agrícola del Estado que suscribe ha redactado la propuesta de Clasificación que se inserta en este Proyecto, uniendo al mismo un croquis en el que se fijan los itinerarios de las vías pecuarias del término.



Madrid, 10 Abril 1965

EL PERITO AGRICOLA DEL ESTADO,

*Fran. Vasquez*

K-4

verá y por la izquierda viña de Pascual Arlandis llegando a la carretera de la estación donde vuerece a la derecha por el citado camino de Teulada, entre tierras y casa de la el Bonell y Barcos Jordá, pasa junto a casa de Ferrer, cruza la carretera general, sigue entre viñas de Juan Ortalá y Miguel Ibars, cruza el camino de Lagladavende, despues linda por la derecha con viña de Francisco Mas y por la izquierda Señora de Andrés, Cruza la Colada del Camino de Valencia, en este punto, sigue caballera entre el término de Senija y este llevando como centro el eje de la carretera de Benisa a Senija, al llegar a la Masia "Bajada de la Cuesta de Benisa", sigue por detrás de la casa, dejando la carretera en curva por la izquierda volviendo a unirse a la misma en el puente y a los 100 m. aproximadamente se deja la carretera a la derecha y continúa caballera entre ambos términos unida al camino de Coma-Roya hasta llegar al mojón nº. 6, donde se deja la raya de los términos a la derecha y por el Camino de Coma-Roya llega a la Colada y Camino de Jaldón donde finaliza:

4ª.- COLADA DEL CAMINO DE CALPE.- Anchura legal 6 metros. Recorrido dentro del término unos 2 km. y su dirección es de NO. a SE.


Procedente del término de Lliber entra en éste por el sitio denominado "El Collado" y Camino vecinal del Puente de Parcent a Benisa; sigue el camino vecinal como unos 40 m. dejándose a la izquierda. Continúa unida al camino de Jaldón, llevando como linderos por la margen derecha finca de olivar y por la izquierda finca de José Sinera, llevando por su mano izquierda la Partida de Coma-Roya, donde sale a la izquierda la Colada del Camino de Teulada, llevando como linderos Viña de José Ronda y tierras de Fundación de Doña Dolores Ferreres, sale a la izquierda al camino de Senijola. Cruza el camino de Alta a Senija y seguidamente el Barranco de la Auyera, pasa junto a la Cisterna. Continúa por el camino de Jaldón, sale a la derecha el Camino de Benimallou, llegando al pueblo donde finaliza por detrás del Convento.

5ª.- COLADA DEL MOLINO DE QUISI.- Anchura legal 6 metros. Recorrido dentro del término unos 4 km. y su dirección es de N. a S.

Da principio en el caso urbano y camino de Alcudia tomando dirección SW. Sigue por la Partida de Alcudia entre tierras por ambos lados de Francisco Ibars, despues linda por la derecha con tierras de Francisco Moliner y viña de Francisco Salas y por la izquierda viña de la Fundación de Doña Dolores Ferreres. Sigue entre las casas de Francisco Salas y Vda. de Carmelo Ronda. Entra en la "Partida Santllonga" y continúa entre viñas por ambos lados de Juan Sinera, mas adelante se une al Barranco de San Antonio como unos 60 metros y al llegar a la tierra de Limneros de Miguel Castell, se deja el citado Barranco a la izquierda y continúa paralelo al mismo, entre fincas por ambos lados del Sr. Castell; sigue entre viñas de Vda. de Joaquín Cervera y José Ibars, seguidamente pasa por debajo del Puente del Ferrocarril de vía estrecha entre fincas de José Perez por ambos lados. Continúa por la Partida de Quisi, lindando por ambos lados con Pinar de Antonio Ferrer. Continúa junto al Barranco de Quisi quedando el Molino a la izquierda y a la derecha casa de Anita Crespo y sin dejar el camino de Quisi penetra en término de Calpe.

6ª.- COLADA DEL CAMINO DE BENIMARRACH.- Anchura legal 6 m. Recorrido dentro del término unos 2 km. y su dirección es de S. a N.

Sale del "Barranco de Quisi" Sube por el camino de Benimarrach con dirección a la casa de Rey, entre viñas de José Crespo y Pascual Arlandis, cruza el ferrocarril por encima del túnel, sigue unida al mismo camino entre viñas de Concepción Origuell y almendros de Pascual Bartolomé, despues pasa junto a la casa de Ageda y seguidamente llega a la casa de Nau donde finaliza en la carretera de Valencia.



K-3

DISTRIBUCION DE LAS VIAS PECUARIAS  
 =====

19.-COLADA DE VERDICA.- Anchura legal 6 metros. Recorrido dentro del término no unos 7 Km. y su dirección es de SO. a NE.

Da principio en el Pozo abrevadero de Verdica; sigue por el Camino del mismo nombre, Cruz el camino de Tenisa a Teulada, quedando la casa Chert a la margen izquierda. Continúa entre viñas por ambos lados de la misma casa, pasa junto a la casa de Bautista Garcia. Continúa por la "Partida Verdica" quedando la casa de Tenard a la izquierda. Sigue entre tierras de Miguel Ités, y hija de Luis Cabrera; más adelante cruza la carretera de Alicante a Valencia, entre en la Partida de "Canca", quedando el corral en ruinas a la izquierda; continúa por monte del Municipio denominado "Podrera de la Igloria"; "Partida Honor" pasa por las Casas de Escolá cruzando el camino de la Torreja, con dirección al Corral de Verdú pasando entre las Casas de Pedro Moragués; más adelante cruza el camino de Hallaverde donde se encuentra el corral de Verdú junto a la Colada y camino toma dirección N. por Monte del Municipio y "Partida Honor" hasta llegar al Cerro denominado "El Cerro Verde" donde toma dirección S. bajando entre parcelas con dirección a la casa de Jaime Vent que queda a la derecha como unos 30 m. Continúa entre monte de vericos, pasa junto al corral de Francisco Ginestar y más adelante a la derecha casa del mismo señor y viñas de Vicente Santo Cruz llegando al Barranco de la Garganta y Colada del Camino de Valencia donde finaliza.

20.-COLADA DE PANAÑE.- Anchura legal 10 m; Recorrido dentro del término unos 3 Km. y su dirección es de O. a E.

Procedente del término de Calpe penetra en éste por el sitio denominado "Peña de Balsetas"; sigue pegada al mar lindando con monte de José Torres y chalet del mismo señor que parte de él queda dentro de la Colada. Continúa por la playa de la Fustera quedando a la izquierda el Pozo abrevadero; sigue por la orilla del mar lindando con tierras de Antonio Crespo; sigue bordeando el mar pasa por la Playa de los Pinillos y en el Arroyo del mismo nombre se une a ella el camino de Calpe a Teulada, llevando como linderos entre el mar y el citado Camino, monte de Manuel Más; después pasa junto al Hotel de Patricio Más; cruza la carretera de Benisa a la Fustera. Continúa llevando como eje el Camino de Calpe a Teulada, lindando por ambos lados con finca de Francisco Tur, después pasa por la "Cala de la Llovella"; cruza el Barranco de Cabo Blanco, sigue entre viñas de Jaime Crespo, pasa junto al transformador y chalet de Jaime Crespo. Continúa por el paraje "Cabo Tanco" más adelante linda por ambos lados con pinar de Vicente Cabrera quedando la casa a la izquierda. Sigue por la casa del Abogado entre tierras de Vicente Crespo, después entre viña de Jaime Izquierdo, continúa llevando como eje el camino Calpe-Teulada entre viñas por la derecha de Pedro Cató y por la izquierda herederos de Antonio Crespo. Seguidamente cruza el barranco de Balaórá, sube por el mismo camino y paraje de Balaórá hasta penetrar en término de Teulada.

21.-COLADA DEL CAMINO DE TEULADA.- Anchura legal seis metros.- Recorrido dentro del término unos 4 kilometros y su dirección es de E. a O.

Da principio en el Pozo abrevadero de Verdica y Colada del mismo nombre y se une a ella el Camino de Teulada lindando por su margen derecha una casa en ruinas y tierra de Manuel Chert y por su izquierda con viña de Sr. sigue entre olivar de Pedro Pastor y viña de Agueda Ibar. Continúa llevando como eje el camino de Teulada, entre viñas de Pascual Revés y Vicente Martínez pasando junto a la casa del Sr. Martínez.

Seguidamente lleva como linderos por la margen derecha viña de José Sic-




K-5

7.- COLADA DEL CAMINO DE VALENCIA - Anchura legua 12<sup>u</sup>.

Recorrido dentro del término unos 4 kilómetros y su dirección es de S. a N.

Arranca del pueblo unida al camino de Valencia, pasa junto a la casa de Corrales. Cruza la Colada del Camino de Porlado haciendo un poco de curva hasta llegar al mojón nº. 9 de los términos de Sanja y éste y caballera entre ambos términos llevando como centro el Barranco de la Garganta, pasa por la casa del Capellá donde sale a la derecha el camino de La Torrete y seguidamente pasa junto al Cejar. Continúa por el citado Barranco, pasa por las casas de La Garganta, entra en la finca de la Garganta curvando a la derecha y Barranco arriba penetra en término de Gata.



Madrid 10 Abril 1935

MINISTERIO DE AGRICULTURA DEL ESTADO,

*Juan...*



MINISTERIO DE AGRICULTURA  
 DIRECCION GENERAL DE GANADERIA  
 SERVICIO DE VIAS PECUARIAS

OFICIO: PENISA  
 PROVINCIA: ALCANTE

K-6

PROYECTO DE CLASIFICACION: que formula el Perito Agrícola del Estado, asignado al Servicio de Vías Pecuarias Don Francisco Masqueo Cabalón, cuyos números y denominaciones corresponden a los señalados en la parte descriptiva de este Proyecto.

Nº.	Denominacion	ANCHURAS	
		Legal	Propuesta
<u>INVERSIAS</u>			
1	Colada de Verdicas . . . . .	6 m.	6 m.
2	Colada de Panadis . . . . .	10 "	10 "
3	Colada del Camino de Teulada . . . . .	6 "	6 "
4	Colada del Camino de Jolón . . . . .	6 "	6 "
5	Colada del Colino de Quisi . . . . .	6 "	6 "
6	Colada del Camino de Benimarrach . . . . .	6 "	6 "
7	Colada del Camino de Valencia . . . . .	12 "	12 "

Madrid 10 Abril 1965


EL PERITO AGRICOLA DEL ESTADO,

Visto el precedente Proyecto de Clasificación, redactado cumpliendo cuanto dispone el Reglamento de Vías Pecuarias de 23 de diciembre de 1.944.

El Ingeniero Agrónomo que suscribe estima e informa que procede su tramitación reglamentaria en la forma propuesta por el Perito Agrícola encargado de la zona, sin perjuicio de que si apareciera alguna vía pecuaria no incluida en el presente Proyecto se procederá a su clasificación en la forma reglamentaria.

Madrid 22 Abril 65

EL INGENIERO AGRONOMO



Vº Bº

EL INGENIERO JEFE,

